


## Saisir un dossier urbanisme en ligne

<https://www.service-public.fr/particuliers/vosdroits/N319>

1 / Se connecter avec adresse @ et mot de passe ou créer un compte



**RÉPUBLIQUE FRANÇAISE** Service-Public.fr  
Le site officiel de l'administration française

*Liberté  
Égalité  
Fraternité*

Services en ligne et formulaires

Assistance aux demandes d'autorisation d'urbanisme  
**Avant de commencer**  
Ce nouveau service vous accompagne dans la constitution de votre dossier de demande d'autorisation d'urbanisme. A l'issue de la procédure, vous trouverez le formulaire CERFA complété.  
**Cette démarche concerne les demandes ou déclarations suivantes :**

- > **Certificat d'urbanisme**
- > **Déclaration préalable**
- > **Permis de construire**
- > **Permis d'aménager**
- > **Permis de démolir**

**ATTENTION**  
**Votre dossier n'est pas transmis automatiquement.** Vous devez déposer votre CERFA et les pièces justificatives, constituant votre demande d'autorisation d'urbanisme, soit :

- > en l'imprimant et en le déposant au guichet de la mairie,
- > en utilisant l'éventuel procédé de saisine par voie électronique, proposé par votre mairie.

En « mode guidé », cette démarche concerne, les projets mono-travaux de maisons individuelles et leurs annexes.  
Ce service ne couvre pas les dossiers pour travaux situés dans les Collectivités d'Outre-Mer.

**COMMENCER**

## 2/ Saisir le lieu des travaux

Assistance aux demandes d'autorisation d'urbanisme

1. Lieu des travaux

Les champs marqués d'un \* sont obligatoires

Site internet de la mairie [↗](#)

Aide [?](#)

Carte [↗](#)

### Lieu des travaux

Commune de travaux [↑](#)

Les autorisations sont délivrées pour les travaux effectués en France.

\* Veuillez saisir le nom de la commune (exemple : Paris)

< PRÉCÉDENT

REPRENDRE PLUS TARD

SUIVANT >

DEMANDER À ÊTRE RAPPELÉ(E)

## 3/ Adresse des travaux

### Adresse de travaux [↑](#)

\* Saisissez l'adresse du lieu des travaux (numéro et voie ou lieu-dit) :

Positionnez manuellement le pointeur sur la carte afin de sélectionner votre parcelle (celle-ci s'affichera en rouge).

Cela permettra au système de récupérer automatiquement les références de la parcelle cadastrale associée à cette position. Si votre projet est implanté sur plusieurs parcelles obligatoirement contiguës, veuillez cliquer sur "Ajouter une parcelle" et sur la(les) parcelle(s) correspondante(s).\*

## 4/ La parcelle ou les parcelles

Parcelles cadastrales

Parcelle 1

Parcelle 1 ( 000 , 0A , 0634 ) Surface : 799 m<sup>2</sup>

Cliquer sur le crayon pour ajouter le préfixe .....

Cliquer sur ajouter si les travaux concernent plusieurs parcelles + SUIVANT

## 5/ Type de travaux

Choix du type de travaux (mode guidé - conseillé) ▲

Afin de caractériser votre dossier, vous devez sélectionner le type de travaux dont vous demandez l'autorisation, ce qui déclenchera une série de questions adaptées, et répondre également à d'autres questions obligatoires, ou complémentaires.

**Travaux**

⚠ Pour passer à l'étape suivante, vous devez choisir un de types de travaux parmi :

Maison neuve Travaux sur maison existante Garage Piscine Clôtures et portails  
Abri de jardin Démolition

**Informations obligatoires**

⚠ Pour passer à l'étape suivante, vous devez compléter les séries de questions suivantes :

1 Demandeur et projet : à renseigner Localisation : à renseigner Construction : à renseigner

Sélectionner ce qui est concerné

### Assistance aux demandes d'autorisation d'urbanisme

**1. Lieu des travaux**

**2. Type de travaux**

Site internet de la mairie [↗](#)

Aide [?](#)

Carte [📍](#)

Documents d'urbanisme [zip]

**Travaux sur maison existante**

Vos travaux concernent :

- Un agrandissement
- Les combles ou le garage
- Les portes et fenêtres
- La façade ou la toiture
- Le changement de destination d'un local, en habitation
- La modification ou la suppression d'éléments d'intérêt

VALIDER >

### Assistance aux demandes d'autorisation d'urbanisme

**1. Lieu des travaux**

**2. Type de travaux**

Site internet de la mairie [↗](#)

Aide [?](#)

Carte [📍](#)

Documents d'urbanisme [zip]

**Garage**

Choisissez le cas de travaux qui correspond à votre projet :

- Construction d'un garage collé à la maison
- Construction d'un garage non collé à la maison
- Transformation d'un garage en pièce(s) d'habitation

VALIDER >

## Assistance aux demandes d'autorisation d'urbanisme

**1. Lieu des travaux**

**2. Type de travaux**

Site internet de la mairie ↗

Aide ?

Carte ↗

Documents d'urbanisme [zip]

### Piscine

Choisissez le cas de travaux qui correspond à votre projet :

- Construction d'une piscine extérieure sans abri.
- Construction d'une piscine extérieure avec un abri.
- Construction d'une piscine intérieure.

VALIDER >

**1. Lieu des travaux**

**2. Type de travaux**

Site internet de la mairie ↗

Aide ?

Carte ↗

### Clôtures et portails

Choisissez le cas de travaux qui correspond à votre projet :

- Construction d'une clôture
- Pose d'un portail
- Changement de portail

VALIDER >

## Assistance aux demandes d'autorisation d'urbanisme

**1. Lieu des travaux**

**2. Type de travaux**

Site internet de la mairie ↗

Aide ?

Carte ↗

Documents d'urbanisme [zip]

### Abri de jardin

**i** Vous souhaitez construire un abri de jardin.

Avez-vous déjà une demande de permis de construire en attente de réponse, sur votre terrain ? **?**

Oui  Non


Quelle est l'emprise au sol de votre abri ? **?**

m2

< RETOUR

VALIDER >

## 6/ Informations obligatoires



### Informations obligatoires


**⚠** Pour passer à l'étape suivante, vous devez compléter les séries de questions suivantes :

**1** Demandeur et projet : à renseigner

**📍** Localisation : à renseigner

**🏠** Construction : à renseigner

**1** Fiscalité : à renseigner



**⚠** Pour passer à l'étape suivante, vous devez avoir sélectionné vos travaux, et répondre à toutes les séries de questions à renseigner et à compléter.

Renseigner tous les champs : demande projet, localisation, constructions et fiscalité

## 7/ récapitulatif des informations avant saisie

1. Lieu des travaux	Garage collé à la maison		Pièces à joindre : 0/5	11%
2. Type de travaux	Nom de naissance du demandeur	Référence « Service public »	Création du dossier	
3. Dossier	Non renseigné	A-1-QB0BJVGP	29/12/2021	
Demandeur à compléter	Adresse des travaux	Contraintes du terrain	Type de procédure	
Codemandeurs complet	5 Rue de la Saint-Jean Mannevillette 76290	non identifiées	Permis de construire maison individuelle	
Terrain complet	Commune raccordée au téléservice ?	Plan local d'urbanisme ou autres documents d'urbanisme ?	Délai d'instruction ?	
Architecte à compléter	Commune non raccordée	Plan de sauvegarde et de mise en valeur applicable ?	2 mois	
Démolitions complet	Transmission ?		Régime ?	
Législation connexe complet	Sans transmission		Silence vaut accord	
Signature à compléter				
Fiscalité à compléter				
Liste des pièces à joindre à compléter				

✓ Vous avez caractérisé votre projet de travaux en répondant aux questions posées à l'étape précédente. La procédure applicable dans votre cas est indiquée dans la synthèse ci-dessous. Vous pouvez à présent démarrer l'étape de saisie du formulaire à déposer auprès de la mairie et la constitution des pièces à joindre au dossier.

[Commencer la saisie](#)

## 8/ Remplir toutes les zones demandées

2. Type de travaux	
3. Dossier	
Demandeur à compléter	<b>Demander</b>
Codemandeurs complet	.....
Terrain complet	<b>Type de demandeur ?</b>
Architecte à compléter	Particulier ou personne morale ?
Démolitions complet	Particulier <input type="checkbox"/>
Législation connexe complet	.....
Signature à compléter	<b>Particulier</b>
Fiscalité à compléter	<b>Identité</b>
Liste des pièces à joindre à compléter	* Civilité
	<input type="radio"/> Madame <input type="radio"/> Monsieur
	* Prénom ?
	<input type="text"/>